


TUMAČ PLANSKOG ZNAKOVLJA

POSTOJEĆE / PLANIRANO

GRANICE



GRANICA ŽUPANIJE

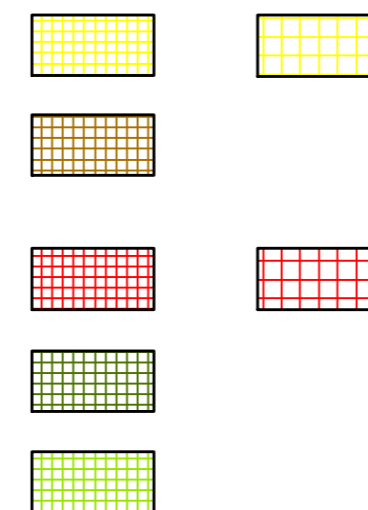
GRANICA OPĆINE

GRANICA NASELJA

GRANICA GRAĐEVINSKOG PODRUČJA
NASELJA I IZDOJENOG DIJELA
GRAĐEVINSKOG PODRUČJA NASELJA

POVRŠINE ZA RAZVOJ I UREĐENJE NASELJA

(Građevinsko područje naselja i izdvojeni dio građevinskog područja naselja)



STAMBENA NAMJENA (S)

MJEŠOVITA NAMJENA
PRETEŽITO POLJOPRIVREDNO
GOSPODARSTVO (M4)

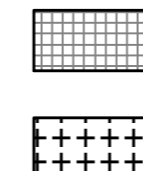
JAVNA I DRUŠTVENA NAMJENA
KULturnA (D7), VJERSKA (D8)

ZAŠTITNE ZELENE POVRŠINE (Z)

JAVNE ZELENE POVRŠINE
JAVNI PARK (Z1)

POVRŠINE ZA RAZVOJ I UREĐENJE IZVAN NASELJA

(Izdvojeno građevinsko područje izvan naselja)



INFRASTRUKTURA
SAMOSTOJEĆI ANTENSKI STUP (AS)

GROBLJE (+)

OSTALE POVRŠINE IZVAN GRAĐEVINSKOG PODRUČJA

VODOTOCI

INFRASTRUKTURNI SUSTAVI

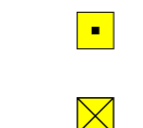
PROMET



DRŽAVNA CESTA

NERAZVRSTANA CESTA

POŠTA I TELEKOMUNIKACIJE



SAMOSTOJEĆI ANTENSKI STUP

RADIO RELEJNA POSTAJA

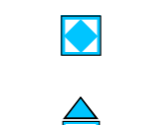


PLANIRANA ZONA ELEKTRONIČKE
KOMUNIKACIJSKE INFRASTRUKTURE
ZA SMJESTAJ SAMOSTOJEĆIH
STUPOVA RADIJUSA 1500 M

PODRUČJA POSEBNIH UVJETA KORIŠTENJA

KULturnA BAŠTINA

ZAŠTIĆENO / EVIDENTIRANO



POVIJESNO-MEMORIJALNA PODRUČJA

SAKRALNA GRAĐEVINA



URBANA OPREMA NASELJA

REPUBLIKA HRVATSKA KOPRIVNIČKO-KRIŽEVAČKA ŽUPANIJA OPĆINA VIRJE

III. IZMJENE I DOPUNE PROSTORNOG PLANA UREĐENJA OPĆINE VIRJE

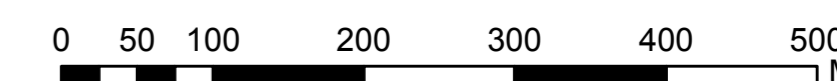


PRIJEDLOG

KARTOGRAFSKI PRIKAZ 4.4.

GRAĐEVINSKO PODRUČJE NASELJA RAKITNICA

1:5.000



Županija: KOPRIVNIČKO-KRIŽEVAČKA Općina: VIRJE	
Naziv Prostornog plana: III. IZMJENE I DOPUNE PROSTORNOG PLANA UREĐENJA OPĆINE VIRJE	
Faza izrade Prostornog plana: PRIJEDLOG	
Naziv kartografskog prikaza: GRAĐEVINSKO PODRUČJE NASELJA RAKITNICA	
Broj kartografskog prikaza: 4.4.	Mjerilo kartografskog prikaza: 1:5.000
Odluka o izradi Prostornog plana (službeni glasnik): „Službeni glasnik Koprivničko-križevačke županije“, broj 16/15. Datum: 30.12.2015.	Odluka predstavničkog tijela o donošenju Prostornog plana (službeni glasnik): „Službeni glasnik Koprivničko-križevačke županije“, broj 16/15. Datum: 30.12.2015.
Javna rasprava (datum objave): „Većernji list“, 17.03.2017. Mrežne stranice MGIPU, Mrežne stranice Općine Virje, 16.03.2017.	Javni uvid održan: Od: 24.03.2017. Do: 02.04.2017.
Pečat tijela odgovornog za provođenje javne rasprave:	Odgovorna osoba za provođenje javne rasprave: Kristina Filipović, dipl.pr. (ime, prezime i potpis)
Sukladno članku 107. stavak 4. Zakona o prostornom uređenju („Narodne novine“, broj 153/13.), nije potrebno pribaviti mišljenje u pogledu usklađenosti ovoga Prostornog plana s Prostornim planom Koprivničko-križevačke županije (SG 8/01., 8/07., 13/12. i 5/14.) s obzirom da je stručni izrađivač Zavod za prostorno uređenje Koprivničko-križevačke županije.	
Pravna osoba/tijelo koje je izradilo Prostorni plan: ZAVOD ZA PROSTORNO UREĐENJE KOPRIVNIČKO-KRIŽEVAČKE ŽUPANIJE	
Pečat pravne osobe/tijela koje je izradilo Prostorni plan:	Odgovorna osoba: Zlatko Filipović, dipl.ing.arh., ovl.arh.urb.
(ime, prezime i potpis)	
Odgovorni voditelj izrade Prostornog plana: Zlatko Filipović, dipl.ing.arh., ovl.arh.urb. A-U 257	
Stručni tim u izradi Prostornog plana: 1. Maja Ban , mag. geogr. 2. Saša Cestar , dipl. ing. prom. 3. Jelena Kovač , dipl. ing. građ., ovl. ing. građ. G 5278 4. Martina Lauš , mag. ing. arch., ovl. arh. urb. A-U 56 5. Blaženka Lukšić , dipl. ing. arh., ovl. arh. urb. A-U 35 6. Snježana Marković Sirovec , mag. ing. arch., ovl. arh. urb. A-U 9 7. mr. sc. Mladen Matica	
Vanjski stručni suradnici: 1. Marina Horvat Pavlic , dipl. iur. 2. Marijan Štimac , dipl. oec.	
Pečat predstavničkog tijela:	Predsjednik predstavničkog tijela: Mladen Mesarov (ime, prezime i potpis)
Istovjetnost ovog Prostornog plana s izvornikom ovjerava:	Pečat nadležnog tijela: (ime, prezime i potpis)